

Informe Semanal

Coyuntura minera: foco local

11 de noviembre de 2022

Dirección Nacional de Promoción y Economía Minera
Subsecretaría de Desarrollo Minero

Equipo de Trabajo
Dirección de Economía Minera
Geól. Marina Corvalán
Lic. David Schomwandt





Novedades en proyectos y operaciones argentinos¹


Estado del proyecto:

 Producción

 Construcción

 Etapas Avanzadas: Eval. Económica Preliminar, Prefactibilidad y Factibilidad

 Etapas Iniciales: Exploración Inicial y Avanzada

 Cierre o Mantenimiento

SEMANA 11/11/22

10/11/22
Recharge Resources Ltd.

La compañía informa el avance de sus proyectos. Para el caso de la Argentina, informa que continúa el programa de perforación de pozos de diámetro de producción en su proyecto de salmuera de litio, **Pocitos 1** en provincia de **Salta**. La perforación avanza sin problemas y se espera que llegue, en los próximos días, a la profundidad de la zona objetivo, ubicada a 400 metros.

[Más Información](#)
10/11/22
Lithium South Development.

Lithium South brinda una actualización de su actual fase de perforación en el proyecto de litio **Hombre Muerto Norte** en la provincia de **Salta**. El programa actual de expansión de recursos se encuentra dentro del bloque de reclamaciones de Alba Sabrina. El bloque de reclamos comprende 2.089 hectáreas y es el más grande del paquete de reclamos ubicado en el salar. El plan de perforación recientemente tiene cuatro pozos ubicados de norte a sur, identificados como AS01 (completado), AS03 (completado), AS04 (completado) y AS02 (ahora perforando), a lo largo de una sección de seis kilómetros. Se espera que los pozos AS05, AS06 y AS07 sean relativamente poco profundos, aunque se profundizarán en la medida en que se indiquen leyes significativas de porosidad y contenidos en litio. Estos últimos pozos proyectados están destinados a proporcionar la extensión del recurso potencial.

[Más Información](#)
09/11/22
AbraSilver Resource Corp.

La empresa anuncia nuevos resultados de cuatro perforaciones diamantinas de su programa (Fase III) de 15.000 metros en curso, en la propiedad **Diablillos** de propiedad absoluta de la compañía en la provincia de **Salta**. Dos de los cuatro pozos se perforaron en la zona suroeste recién descubierta (objetivo JAC), que se encuentra a varios cientos de metros al suroeste de los recursos minerales actuales, en el depósito principal conocido como "Oculto". Los dos pozos más recientes en el objetivo JAC arrojaron mineralización de plata de alta ley cerca de la superficie, en múltiples intersecciones. Ejemplo, el pozo DDH 22-052 interceptó dos zonas mineralizadas, la zona superior (comenzando a una profundidad de fondo de pozo de solo 74 metros) interceptó 16,5 metros con 389 g/t Ag. La zona inferior interceptó 25 metros con una ley de 754 g/t Ag (y 0,12 g/t Au) de 139,5 a 164,5 metros de profundidad.

[Más Información](#)
09/11/22
Mirasol Resources Ltd.

Mirasol Resources informa sobre los alentadores resultados de perforación del programa de perforación inicial en el Proyecto **Libanesa** de oro y metales base, localizado en la provincia de **Santa Cruz**. Con base a la evaluación de los datos de obtenidos en este proyecto, la compañía infiere que tiene varios objetivos prospectivos que requieren perforación para evaluar el potencial general del proyecto. Libanesa es un proyecto de oro-plata (plomo-zinc) de 14.500 ha descubierto por Mirasol. Se ubica en el margen nororiental de la provincia metalogénica de oro y plata Macizo del Deseado, aproximadamente 70 km al oeste del puerto de Puerto Deseado, 40 km al noroeste de la mina de oro y plata Cerro Moro operada por Yamana Gold y 100 km al noreste de la mina de oro y plata Don Nicolás operada por Cerrado Gold.

[Más Información](#)
09/11/22
Arena Minerals Inc.

La compañía anuncia que ha completado la perforación exploratoria en aire reverso en el bloque de reclamaciones Barreal II, que forma parte del extremo norte del proyecto **Sal de la Puna** ubicado en la cuenca Pastos Grandes dentro de la provincia de **Salta**. La perforación interceptó dos acuíferos de salmuera y se perforó hasta una profundidad total de 620 metros bajo la superficie. Los dos acuíferos de salmuera consisten en 90 metros (90-120 m) con un promedio de 538 mg/l de litio y 255 metros (365-620 m) con un promedio de 641 mg/l Li.

[Más Información](#)

¹ Las novedades aquí incluidas son aquellas que, desde un criterio técnico, son consideradas relevantes siendo la fecha de corte semanal la del envío de este reporte. Las novedades incluyen hechos que puedan significar avances o postergaciones en el desarrollo de la cartera local y en el inicio productivo de proyectos mineros argentinos en todas sus etapas. La fuente de la información son publicaciones oficiales de las compañías operadoras disponibles al cierre de esta edición y la veracidad de los datos es exclusiva responsabilidad de las mismas. La escala de colores ubica al proyecto en la etapa de avance técnico en que se encuentra según lo declarado por las propias compañías en sus reportes públicos.



Novedades en proyectos y operaciones regionales¹

SEMANA 11/11/22

10/11/22

Silver Mountain Resources Inc.



La compañía proporciona información actualizada sobre su fase de perforación subterránea en la mina de plata **Reliquias**, localizada en Huancavelica, centro de **Perú**. El programa de perforación, al día de la fecha, ha superado un total de 16.100 metros, perforados en 68 pozos. El principal objetivo del programa de perforación es contar con la información suficiente para desarrollar el informe NI43-101 (Estándares de Divulgación para Proyectos Minerales) con el objetivo de presentarlo el primer semestre de 2023. Este informe, será la base para tomar la decisión de entrar o no en producción en el segundo semestre de 2023.

[Más Información](#)

09/11/22

Aclara Resources Inc.



Aclara Resources anuncia la finalización exitosa de una fase de prueba de laboratorio realizada para optimizar el proceso metalúrgico y garantizar que no se generen residuos líquidos. Este trabajo de prueba forma parte del programa de desarrollo para la extracción de Elementos de Tierras Raras ("REE") del recurso arcilla iónica de Aclara, en el proyecto **Penco**, ubicado en la Región del Bio Bio, en el sur de **Chile**. Esto representa un hito importante en el desarrollo del proceso de extracción, que la compañía lo ha nombrado como "Cosecha mineral circular". Se entiende que es un proceso único que no solo da como resultado recuperaciones atractivas de REE, sino que también minimiza la huella ambiental asociada.

[Más Información](#)

08/11/22

Lucky Minerals Inc.



Lucky Minerals anuncia que continúa las actividades de mapeo geológico, trincheras y muestreo en canaletas en su prospecto Wayka, una zona de alto potencial prospectivo debido a un modelo de oro epitermal, dentro de su propiedad denominada como **Fortuna** que abarca 55.000 hectáreas localizada al sur de **Ecuador**. La mineralización expuesta en la trinchera 14 arrojó 8,02 g/t de oro en 9 metros ([Comunicado de prensa del 18 de noviembre de 2021](#)), en la trinchera 21 arrojó 5,24 g/t de oro en 14 metros ([Comunicado de prensa del 13 de abril de 2022](#)). Ambas trincheras se encuentran debajo del sistema de sílice, mientras que el Canal 8 y la Trinchera 31 se encuentran dentro y en la base del casquete de sílice, y arrojaron valores de oro principalmente anómalos.

[Más Información](#)

Novedades en proyectos y operaciones del resto del mundo

10/11/22

Megawatt Lithium and Battery Metals Corp.



La empresa anuncia que ha concluido una campaña de muestreo de suelo en su proyecto en etapa de prospección de litio **Mistumis** en la región de James Bay, **Quebec**. El proyecto Mistumis, de propiedad 100% de la compañía, consta de 229 derechos mineros que cubren más de 120 kilómetros cuadrados ubicados en una región con alto potencial en litio. Se han recolectado 1.918 muestras de suelo para su análisis en Activation Laboratories Ltd. (Actlabs) en Ancaster, Ontario. Las muestras se analizarán utilizando el método ICP-OES+ICP-MS (ppm). Los resultados del análisis se esperan en aproximadamente 6 semanas.

[Más Información](#)

10/11/22

Tocvan Ventures Corp.



La compañía anuncia el avance de los trabajos de mapeo geológico y el muestreo en su proyecto **El Picacho**, en la zona de prospección "Jabalí". El relevamiento a su vez fue acompañado de un muestreo superficial de alta densidad y muestras aleatorias de vetas de cuarzo-carbonato expuestas junto a antiguos labores artesanales. Se procesaron 80 muestras de la base de datos, que contaban con un rango de mineralización entre 0,01 y 32,0 g/t de oro, dando un promedio de 3,1 g/t de oro en una extensión de 500 metros. En la actualidad se sigue avanzando con el mapeo geológico detallado y un muestreo de canales junto a fragmentos de roca, consolidando la información para definir una etapa de perforación.

[Más Información](#)

¹Las novedades aquí incluidas son aquellas que, desde un criterio técnico, son consideradas relevantes siendo la fecha de corte semanal la del envío de este reporte. Las novedades incluyen hechos que puedan significar avances o postergaciones en el desarrollo de la cartera local y en el inicio productivo de proyectos mineros argentinos en todas sus etapas. La fuente de la información son publicaciones oficiales de las compañías operadoras disponibles al cierre de esta edición y la veracidad de los datos es exclusiva responsabilidad de las mismas. La escala de colores ubica al proyecto en la etapa de avance técnico en que se encuentra según lo declarado por las propias compañías en sus reportes públicos.

